







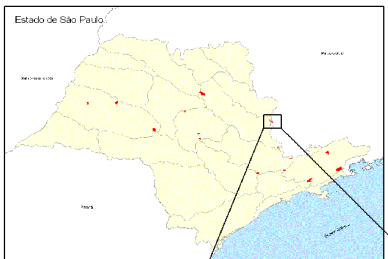
Legenda

Vetores do ano de 2008

-  Limite microbacia hidrográfica
-  Hidrografia
-  Área Ciliar

Áreas em recuperação

-  01, Manoel Fernandes Canal
-  02, Lerosa Passagens e Turismo Ltda.
-  03, Lerosa Passagens e Turismo Ltda.



0 500 1.000
 Metros

Dados Técnicos
 Projeção UTM - Datum SAD69
 Meridiano Central 45° (fuso 23)

Ortofoto fonte: BASE Aerofotogrametria S/A
 Ano 2000 - escala 1:30.000